

2022年の一人GoEAST

岡山～(姫路)～豊橋

岡山から姫路を經由して豊橋まで約450 km, 国道2号線と国道1号線を走り繋ぐ。

岡山～豊橋, 453.5 km/76 h35 min (のべ7日)



- (1) 2022/04/03; 岡山～姫路
85.3 km/13h15min
- (2) 2022/06/18-19; 京都～姫路
137.6 km/23h28min
- (3) 2022/08/27; 名古屋～豊橋
73.5 km/12h41min

- (4) 2022/09/10; 京都～甲賀
53.8 km/8h39min
- (5) 2022/09/25; 四日市～名古屋
40.3 km/7h42min
- (6) 2022/10/15-16; 甲賀～四日市
63.0 km/10h46min

2022/04/03

岡山駅(岡山城)～姫路駅(姫路城)

85.3 km/13h15min



1. 岡山駅スタート



2. 後楽園



3. 後楽園の桜



4. 後楽園



5. 後楽園



6. 姫路まで77 km



7. 亀山城跡入口



8. 吉井川



9. 吉井川



10. 瀬戸内市に入る



11. 備前市に入る



12. 関谷学校入口



13. 三石駅入り口



14. 三石駅



15. 船坂峠へ向かう上り



16. 船坂トンネル脇の西国街道入口



17. 船坂峠



18. 發井宿松並木



19. 船坂峠の西国街道



20. 西国街道から国道2号線へ



21. 姫路まで42 km, フルマラソン



22. 赤穂市に入る



23. 姫路まで35 km



24. 千種川



25. 千種川



26. 有年駅



27. 相生市に入る



28. 相生駅



29. 揖保川




30. 太子町に入る



31. 姫路市に入る



32. 姫路城到着



33. 姫路駅

2022/6/18-19 京都駅～姫路駅 137.6 km/23h28min





10. 宇治川



11. 久御山町に入る



12. 木津川



13. 八幡市に入る



14. 石清水八幡宮の入り口



15. 寝屋川まで15 km



16. 寝屋川市に入る



17. 守口市に入る



18. 門真のパナソニック本社前



19. 大阪市に入る



20. 曾根崎交差点、国道1号線の終点



21. 曾根崎交差点、御堂筋



22. 菅沼崎交差点, 国道2号線の始点



23. 淀川を渡る, 大阪の夜景



24. 兵庫県尼崎市に入る



25. 神戸まで25 km



26. 西宮市に入る



27. 芦屋市に入る



28. 芦屋駅入口, 姫路まで69 km



29. 神戸市に入る



30. 三ノ宮駅前交差点



31. 三ノ宮駅前交差点



32. 須磨浦の瀬戸内海



33. 塩屋駅前



34. 明石海峡大橋, 舞子公園



35. 明石市に入る



36. 姫路まで38 km



37. 明石駅前交差点



38. 加古川まで17 km



39. 加古川市に入る



40. 加古川



41. 加古川橋を渡る



42. 高砂市に入る



43. 姫路市に入る



44. 姫路城到着



45. 姫路城到着

2022/9/10

京都駅～甲賀，貴生川駅

53.8 km/8h39min



1. 京都駅スタート



2. 鴨川



3. 東山トンネル



4. 東山トンネル



5. 気温29℃



6. 大津まで11 km



7. 滋賀県大津市に入る



8. 旧東海道



9. 草津まで14 km



10. 四日市まで86 km



11. 瀬田川大橋を渡る



12. 草津市に入る



13. 粟東市に入る



14. 国道1号線と8号線の分岐



15. 甲賀まで17 km



16. 湖西市に入る



17. 水口宿



18. 門真のパナソニック本社前



19. 水口中心部に入る



20. 亀山まで36 km

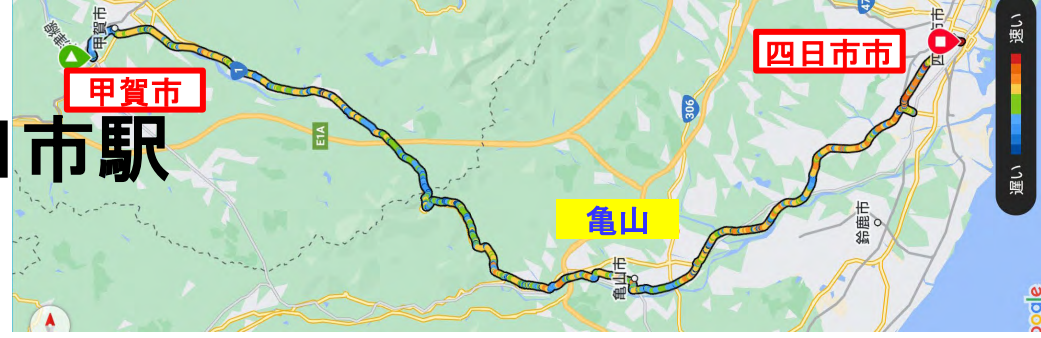


21. 甲賀市, 貴生川駅

2022/10/15-16

甲賀, 貴生川駅~(亀山)~四日市駅

63.0 km/10h46min



1. 貴生川駅スタート



2. 甲賀市



3. 野洲川



4. 甲賀市土山



5. 四日市まで50 km



6. あいの土山



7. 道の駅, あいの土山



8. 亀山まで20 km



9. 鈴鹿トンネル



10. 三重県亀山市に入る



11. 旧東海道



12. 関町, 東京から431km, 大阪から112km



13. 四日市まで36 km



14. 旧東海道



15. 関宿まで2 km



16. 旧東海道, 関宿に入る



17. 関宿



18. 関宿の街並み, 西の追分



19. 関宿の街並み



20. 関宿の街並み




21. 関宿の街並み



22. 関宿の街並み



23. 関宿の街並み



24. 関宿の街並み



25. 関宿の街並み



26. 関宿の街並み



27. 関宿の街並み



28. 関宿の街並み



29. 関宿の街並み



30. 関宿の街並み



31. 関宿の街並み



32. 関宿の入り口, 東の追分



33. 道路脇の東海道五十三次浮世絵図



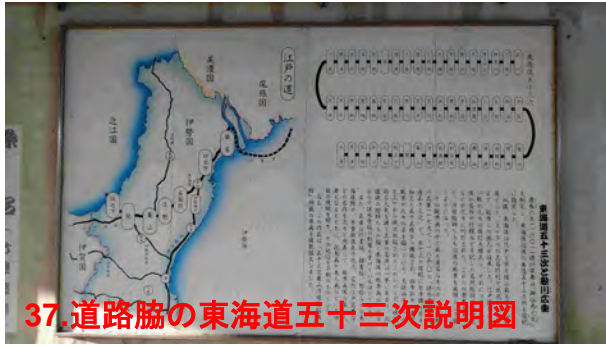
34. 道路脇の東海道五十三次浮世絵図



35. 道路脇の東海道五十三次浮世絵図



36. 道路脇の東海道五十三次浮世絵図



37. 道路脇の東海道五十三次説明図



38. 亀山駅



39. 四日市まで20 km



40. 鈴鹿市に入る



41. 加古川橋を渡る



42. 四日市市に入る



43. 東京から400 km, 大阪から143 km



44. 四日市市街中心部



45. JR四日市駅到着

2022/9/25

四日市駅～名古屋駅

40.3 km/7h42min



1. JR四日市駅, 夜スタート



2. 名古屋まで45 km, 東京から395 km



3. 川越町に入る



4. 桑名市に入る



5. 名古屋まで30 km



6. 揖斐・長良川, 伊勢大橋



7. 揖斐・長良川, 伊勢大橋



8. 揖斐・長良川, 伊勢大橋



9. 揖斐・長良川, 伊勢大橋



10. 伊勢大橋東詰



11. 木曾川, 尾張大橋



12. 木曾川, 尾張大橋



13. 尾張大橋東詰, 愛知県弥富市に入る



14. 名古屋まで25 km



15. 愛西市に入る



16. 名古屋まで19 km, 豊橋まで73 km



17. 名古屋市に入る



18. 豊橋まで70 km



19. 名古屋駅前



20. 名古屋駅



21. 名古屋駅到着

2022/8/27

名古屋駅～豊橋駅

73.5 km/12h41min



1. 名古屋駅, 夜スタート



2. セントラルパーク, テレビ塔前



3. 豊橋まで56 km



4. 桶狭間古戦場



5. 豊岡市に入る



6. 刈谷市に入る



7. 知立市に入る



8. 豊橋まで44 km



9. 安城市に入る



10. 岡崎市に入る



11. 矢作川, 夜があける



12. 岡崎城



13. 尾張大橋東詰, 愛知県弥富市に入る



14. 豊川市に入る



15. 豊川放水路




16. 豊橋市に入る



17. 下地の瀬上交差点



18. 豊川の豊橋



19. 豊川



20. 守下交差点



21. 豊橋駅到着